

Arbetsplatsområden utanför tätort 2000

Concentrations of workplaces outside localities 2000

I korta drag

Arbetsplatsområden utanför tätort nu avgränsade
SCB har för första gången gjort en avgränsning av arbetsplatsområden utanför tätort. Avgränsningen avser förhållandena år 2000. SCB gör sedan länge regelbundet avgränsningar av tätorter, småorter och fritidshusområden. Avgränsningarna görs vart 5:e år. De senaste avgränsningarna avsåg år 2000 och nya planeras avseende 2005. I fortsättningen kommer avgränsning av arbetsplatsområden att ske i samband med SCB:s övriga avgränsningsarbete.

Arbetsplatsområden utanför tätort definieras som ett sammanhängande område med i princip max 300 meter mellan husen och minst 50 sysselsatta.

428 arbetsplatsområden utanför tätort

År 2000 fanns det 428 arbetsplatsområden utanför tätort, lite mer än hälften hade mellan 50 och 99 sysselsatta. Åtta arbetsplatsområden hade mer än 1 000 sysselsatta. Totalt var 88 000 personer sysselsatta i arbetsplatsområden utanför tätort.

Flest områden i storstadslänen

I Västra Götalands län fanns det 71 arbetsplatsområden utanför tätort, i Stockholms län fanns det 55 områden och i Skåne län 50 områden. Flest antal sysselsatta fanns det i Stockholms län med 26 000, vilket utgör 30 procent av totala antalet sysselsatta i arbetsplatsområden.

Tillverkning och utvinning av mineral var dominerande näringsgren i 153 områden

Tillverkning och utvinning av mineral var dominerande näringsgren i 153 områden, i 67 områden dominerade Handel och kommunikation och i ytterligare 67 områden dominerade Vård och omsorg.

Det största området är på 745 hektar

Den sammanlagda arealen för arbetsplatsområden utanför tätort uppgår till 13 700 hektar. 40 procent av områdena är mindre än 10 hektar. Det största området, Arlanda, är på 745 hektar.



Statistiska centralbyrån
Statistics Sweden

Marianne Eriksson, Håkan Hedenvind, SCB, tfn 08-50694000,
Marianne.eriksson@scb.se, hakan.hedenvind@scb.se

Statistiken har producerats av SCB, som ansvarar för officiell statistik inom området.

ISSN 1403-8978 Serie MI – Miljövärd och naturresurshushållning. Utkom den 23 juni 2005.
Utgivare av Statistiska meddelanden är Svante Öberg, SCB.

Innehåll

Statistiken med kommentarer	3
Antal arbetsplatsområden utanför tätort	3
Antal sysselsatta och antal arbetsställen	3
Dominerande näringsgren	4
Områdenas areal	5
Karta 1. Arbetsplatsområden utanför tätort i södra Sverige	6
Karta 2. Arbetsplatsområden utanför tätort i norra Sverige	6
Tabeller	8
Teckenförklaring	8
Tabell 1. Arbetsplatsområden utanför tätort 2000, länsvis	9
Fakta om statistiken	20
Detta omfattar statistiken	20
Definitioner och förklaringar	20
Så görs statistiken	20
Statistikens tillförlitlighet	21
Bra att veta	22
Annan statistik	22
In English	23
Summary	23
List of maps and tables	23
List of terms	24

Statistiken med kommentarer

Antal arbetsplatsområden utanför tätort

I Sverige fanns det 428 arbetsplatsområden utanför tätort, därav hade lite mer än hälften mellan 50 och 99 sysselsatta. Åtta arbetsplatsområden hade mer än 1000 sysselsatta.

Storstadslänen hade flest arbetsplatsområden. I Västra Götalands län fanns det 71 områden, i Stockholms län fanns det 55 områden och i Skåne län 50 områden.

Tabell A. Arbetsplatsområden utanför tätort 2000 efter storleksklass och län

Table A. Concentrations of workplaces outside localities 2000 by size-class and county

Län	Antal arbetsplatsområden utanför tätort	Därav med				
		50-99 sysselsatta	100-199 sysselsatta	200-499 sysselsatta	500-999 sysselsatta	1000- sysselsatta
Stockholms	55	31	11	7	3	3
Uppsala	14	8	4	0	1	1
Södermanlands	19	12	3	4	0	0
Östergötlands	21	14	2	3	2	0
Jönköpings	35	19	8	7	1	0
Kronobergs	16	14	2	0	0	0
Kalmar	16	10	2	2	2	0
Gotlands	7	3	4	0	0	0
Blekinge	9	3	3	2	1	0
Skåne	50	30	10	6	3	1
Hallands	10	5	2	2	0	1
Västra Götalands	71	35	24	6	4	2
Värmlands	10	8	2	0	0	0
Örebro	12	6	5	1	0	0
Västmanlands	5	2	2	1	0	0
Dalarnas	10	4	3	3	0	0
Gävleborgs	12	4	5	3	0	0
Västernorrlands	9	5	2	2	0	0
Jämtlands	8	4	3	0	1	0
Västerbottens	21	17	1	3	0	0
Norrbottnens	18	8	7	2	1	0
Totalt	428	242	105	54	19	8

Antal sysselsatta och antal arbetsställen

87 600 personer var sysselsatta i arbetsplatsområden utanför tätort. Flest sysselsatta fanns det i Stockholms län med 26 000, vilket utgjorde 30 procent av totala antalet sysselsatta i arbetsplatsområden. I Västra Götaland var det 14 800 sysselsatta i sådana områden. Lägst antal sysselsatta i arbetsplatsområden hade Västmanlands län med 680.

Totalt har 2 935 arbetsställen kunnats kopplas till ett avgränsat arbetsplatsområde utanför tätort, därav låg 28 procent i Stockholms län och 18 procent i Västra Götalands län.

Tabell B. Antal arbetsställen och antal sysselsatta i arbetsplatsområden 2000

Table B. Number of establishments and number of employed in concentrations of workplaces 2000.

Län	Antal arbetsställen	Antal sysselsatta
Stockholms	821	26 019
Uppsala	95	3 143
Södermanlands	67	2 700
Östergötlands	71	3 552
Jönköpings	189	5 221
Kronobergs	61	1 301
Kalmar	92	3 241
Gotlands	50	717
Blekinge	47	2 272
Skåne	292	8 736
Hallands	35	2 215
Västra Götalands	538	14 843
Värmlands	65	806
Örebro	53	1 324
Västmanlands	7	677
Dalarnas	34	1 378
Gävleborgs	109	1 750
Västernorrlands	79	1 167
Jämtlands	42	1 335
Västerbottens	115	2 404
Norrbottens	73	2 825
Totalt	2 935	87 626

Dominerande näringsgren

Tillverkning och utvinning av mineral var dominerande näringsgren i 153 områden, i 67 områden dominerade Handel och kommunikation och i ytterligare 67 områden dominerade Vård och omsorg. Dominerande näringsgren är beräknad utifrån antal sysselsatta inom resp. näringsgrensgrupp i arbetsplatsområdet.

Tillverkningsindustrin var dominerande näringsgren i mer än 60 procent av områdena i Jönköpings och Västerbottens län. I Stockholms län och Uppsala län var det däremot en låg andel områden med tillverkningsindustri, och i dessa län fanns istället områden spridda över många olika branschgrupper. Västernorrlands län och Gotlands län hade ett relativt stort antal arbetsplatsområden inom Hälso- och sjukvård.

Tabell C. Arbetsplatsområden år 2000 fördelade efter dominerande näringsgrens grupp

Table C. Concentrations of workplaces 2000 by dominating industry

	H+O exkl			L+Q	M+SNI73	N	Övriga	Totalt
	C+D	G+I	SNI90+P					
Stockholms	4	9	7	9	6	9	11	55
Uppsala	1	1	0	1	3	3	5	14
Södermanlands	5	2	2	2	2	4	2	19
Östergötlands	11	2	1	2	0	4	1	21
Jönköpings	22	7	1	0	2	3	0	35
Kronobergs	6	3	0	0	1	6	0	16
Kalmar	5	3	0	0	1	1	6	16
Gotlands	1	1	0	0	0	4	1	7
Blekinge	5	2	0	1	0	0	1	9
Skåne	19	9	2	3	6	7	4	50
Hallands	4	0	0	0	3	0	3	10
Västra Götalands	27	18	3	3	3	13	4	71
Värmlands	3	0	1	0	2	1	3	10
Örebro	5	1	1	1	1	2	1	12
Västmanlands	3	0	0	0	1	0	1	5
Dalarnas	2	0	3	0	1	2	2	10
Gävleborgs	5	1	0	0	0	2	4	12
Västernorrlands	1	3	0	0	1	4	0	9
Jämtlands	2	0	1	1	1	2	1	8
Västerbottens	14	3	1	0	3	0	0	21
Norrbottnens	8	2	2	2	2	0	2	18
Totalt	153	67	25	25	39	67	52	428

Koder för näringsgrenstillhörighet			
C+D	utvinning av mineral, tillverknings-industri	L+Q	civila myndigheter, försvar, internationella organisationer
G+I	handel, transport, magasinering, kommunikation	M+SNI73	forskning och utveckling, utbildning
H+O exkl SNI 90 +P	personliga och kulturella tjänster	N	hälso- och sjukvård, socialtjänst, veterinärer

Områdenas areal

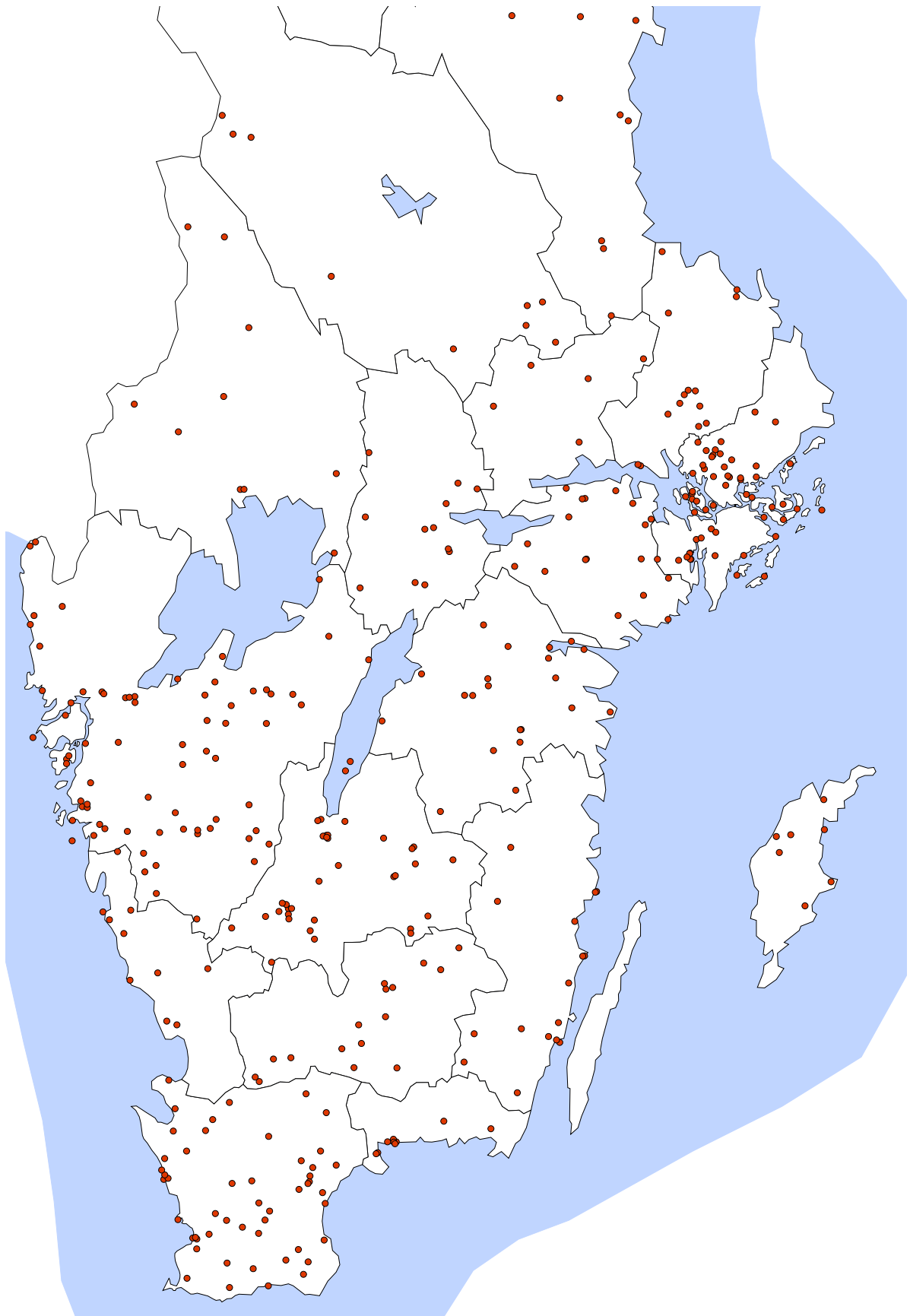
Den sammanlagda arealen för arbetsplatsområden utanför tätort uppgick till 13 650 hektar. 40 procent av områdena var mindre än 10 hektar. 24 områden var 100 hektar eller större, de stod för 43 procent av den sammanlagda ytan. Det största området, Arlanda, var på 745 hektar.

Tabell D. Arbetsplatsområden 2000, areal i hektar

Table D. Concentrations of workplaces 2000, area in hectares

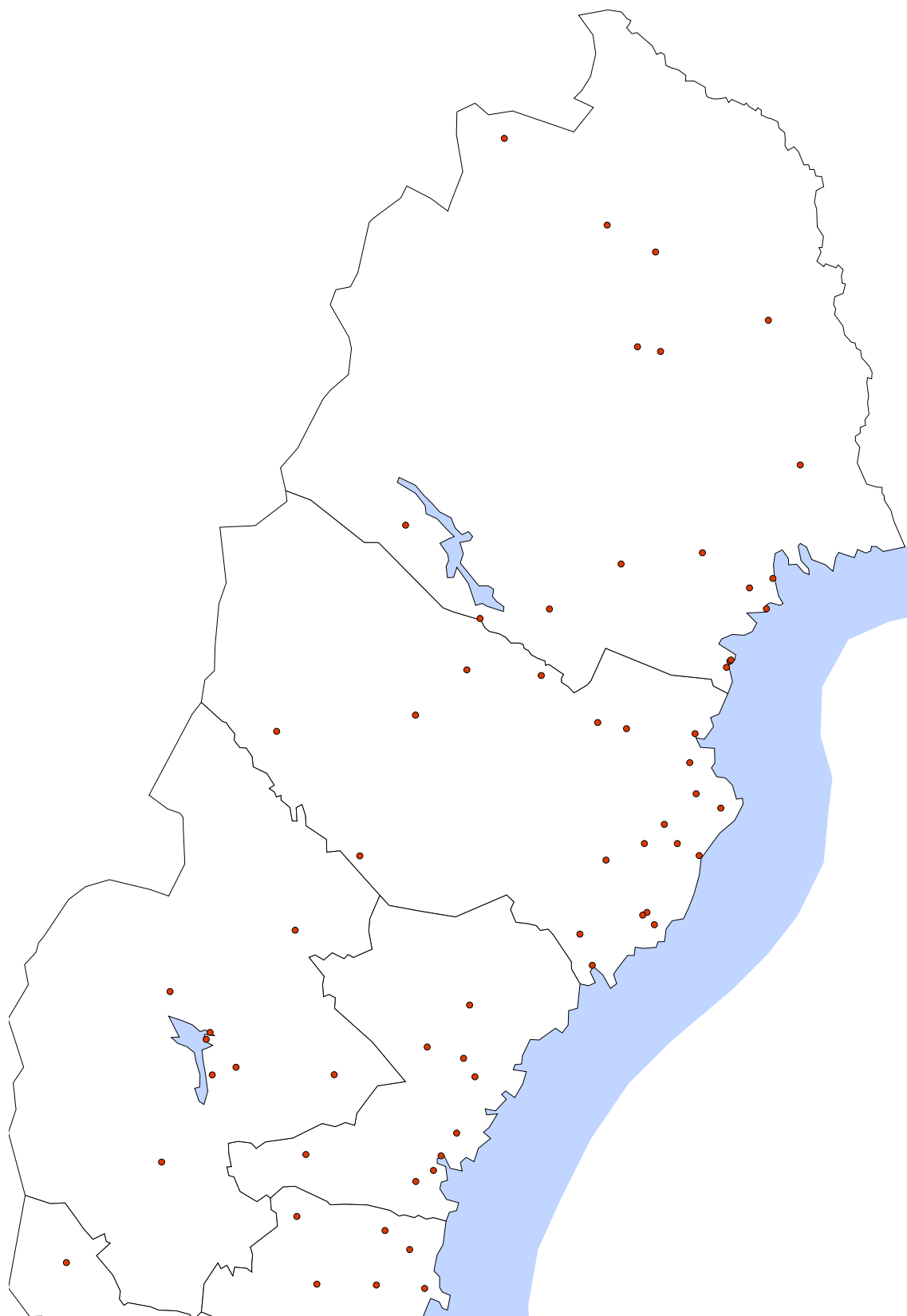
Areal, storleksklass	Antal arbets-platsområden	Summa areal hektar
< 10 hektar	172	1 217
10-19 hektar	108	1 553
20-49 hektar	94	2 906
50- 99 hektar	30	2 132
100 hektar eller mer	24	5 843
Totalt	428	13 651

Karta 1. Arbetsplatsområden utanför tätort i södra Sverige
Map 1. Concentrations of workplaces outside localities in southern Sweden



Karta 2. Arbetsplatsområden utanför tätort i norra Sverige

Map 2. Concentrations of workplaces outside localities in northern Sweden



Tabeller

Teckenförklaring

Explanation of symbols

–	Noll	Zero
0	Mindre än 0,5	Less than 0.5
0,0	Mindre än 0,05	Less than 0.05
..	Uppgift inte tillgänglig eller för osäker för att anges	Data not available
.	Uppgift kan inte förekomma	Not applicable
*	Preliminär uppgift	Provisional figure

Tabell 1. Arbetsplatsområden utanför tätort 2000, länsvis

Table 1. Concentrations of workplaces outside localities 2000, by county

Kod	Arbetsplats- område	Sam- man- faller med små- ort	Kommun- kod	Kommun	Antal arbets- ställen	Antal syssel- satta storleks- grupp	Dominerande näringsgren (SNI92) ¹	Areal (ha)
Stockholms län								
A0005		-	0114	Upplands Väsby	9	50-99	C+D	41
A0010		-	0115	Vallentuna	4	50-99	G+I	10
A0015		-	0117	Österåker	1	50-99	M+73	7
A0020		-	0117	Österåker	1	100-199	L+Q	10
A0025	Mellansjö + Dragboda	X	0117	Österåker	4	50-99	N	23
A0030		-	0120	Värmdö	16	50-99	F	32
A0035	Mörtnäs	-	0120	Värmdö	9	200-499	G+I	17
A0040	Sandhamn	X	0120	Värmdö	19	100-199	H+O exkl 90+P	26
A0045		-	0120	Värmdö	4	100-199	H+O exkl 90+P	7
A0050		-	0120	Värmdö	16	50-99	N och G+I	65
A0055		-	0125	Ekerö	13	50-99	N	14
A0060		-	0125	Ekerö	14	50-99	C+D	17
A0065	Färentuna	X	0125	Ekerö	2	100-199	L+Q	9
A0070		-	0125	Ekerö	3	50-99	N	11
A0075		-	0125	Ekerö	2	50-99	H+O exkl 90+P	16
A0080	Rörby	-	0125	Ekerö	3	500-999	L+Q	15
A0085		-	0125	Ekerö	1	50-99	A+B	7
A0090	Ölsta	X	0125	Ekerö	33	100-199	M+73	65
A0095		-	0127	Botkyrka	17	200-499	G+I	21
A0100	Lilla Torn- berget	-	0127	Botkyrka	26	200-499	C+D	16
A0105		-	0136	Haninge	2	1000-	L+Q	7
A0110		-	0136	Haninge	2	200-499	L+Q	7
A0115		-	0136	Haninge	1	50-99	H+O exkl 90+P	7
A0120		-	0136	Haninge	6	50-99	H+O exkl 90+P	7
A0125	Granhammar	-	0139	Upplands Bro	1	100-199	L+Q	79
A0130	Nygård	-	0139	Upplands Bro	1	500-999	G+I	30
A0135		-	0139	Upplands Bro	6	50-99	J+K exkl 73	11
A0140	Ritbordet	-	0160	Täby	3	200-499	C+D	7
A0145		-	0160	Täby	38	200-499	G+I	10
A0150		-	0160	Täby	2	50-99	E+90	7
A0155	Arninge	-	0160	Täby	267	1000-	G+I	97
A0160		-	0163	Sollentuna	1	50-99	H+O exkl 90+P	7

1

Koder för näringsgrenstillhörighet

A+B	jordbruk, skogsbruk, jakt, fiske	J+K exkl 73	kreditinstitut, fastighetsförvaltning, företagstjänster
C+D	utvinning av mineral, tillverkningsindustri	L+Q	civila myndigheter, försvar, internationella organisationer
E+90	energi- och vattenförsörjning, avfallshantering	M+73	forskning och utveckling, utbildning
F	byggindustri	N	hälso- och sjukvård, socialtjänst, veterinärer
G+I	handel, transport, magasinering, kommunikation	Okänd	näringsgren okänd
H+O exkl 90 +P	personliga och kulturella tjänster		

Tabell 1. Arbetsplatsområden utanför 2000, forts.

Table 1. Concentrations of workplaces outside localities, cont.

Kod	Arbetsplats- område	Sam- man- faller med små- ort	Kommun- kod	Kommun	Antal arbets- ställen	Antal syssel- satta storleks- grupp	Dominerande näringsgren (SNI92) ¹	Areal (ha)
A0165		-	0163	Sollentuna	7	50-99	J+K exkl 73	7
A0170		-	0181	Södertälje	5	50-99	M+73	7
A0175	Saltå	X	0181	Södertälje	3	100-199	N	8
A0180		-	0181	Södertälje	2	50-99	N	7
A0185		-	0181	Södertälje	2	100-199	N	10
A0190		-	0181	Södertälje	2	200-499	L+Q	21
A0195		-	0181	Södertälje	1	50-99	N	7
A0200		-	0181	Södertälje	1	50-99	N	7
A0205		-	0181	Södertälje	1	50-99	M+73	7
A0210		-	0181	Södertälje	8	50-99	J+K exkl 73	13
A0215		-	0182	Nacka	28	50-99	G+I och J+K exkl 73	109
A0220		-	0186	Lidingö	6	50-99	H+O exkl 90+P	7
A0225		-	0186	Lidingö	4	50-99	J+K exkl 73	19
A0230		-	0188	Norrtälje	6	50-99	M+73	19
A0235	Rånäs	X	0188	Norrtälje	9	100-199	N	27
A0240	Arlanda	-	0191	Sigtuna	151	1000-	G+I	745
A0245	Arlandastad	-	0191	Sigtuna	39	500-999	G+I	48
A0250		-	0191	Sigtuna	8	50-99	F	29
A0255		-	0191	Sigtuna	1	50-99	G+I	7
A0260		-	0191	Sigtuna	1	50-99	L+Q	7
A0265		-	0191	Sigtuna	1	100-199	L+Q	26
A0270		-	0191	Sigtuna	7	50-99	J+K exkl 73	7
A0275		-	0192	Nynäshamn	1	100-199	M+73	7
Uppsala län								
A0280		-	0319	Älvkarleby	6	100-199	F och C+D	9
A0285	Tierps kyrkby	X	0360	Tierp	13	50-99	M+73	24
A0290		-	0380	Uppsala	6	50-99	N	12
A0295		-	0380	Uppsala	5	50-99	M+73	13
A0300		-	0380	Uppsala	10	50-99	G+I	22
A0305		-	0380	Uppsala	4	50-99	E+90	7
A0310		-	0380	Uppsala	2	100-199	C+D	6
A0315		-	0380	Uppsala	2	50-99	M+73	7
A0320	Uppsala flygplats	-	0380	Uppsala	10	1000-	L+Q	64
A0325	Skräddarbo	-	0380	Uppsala	20	100-199	C+D och G+I	7
A0330		-	0381	Enköping	1	50-99	N	7
A0335		-	0381	Enköping	1	100-199	N	7
A0340	Hallonörarna	-	0382	Östhammar	4	500-999	E+90	78
A0345	Forsmark	X	0382	Östhammar	11	50-99	J+K exkl 73	28
Södermanlands län								
A0350		-	0428	Vingåker	1	50-99	M+73	7
A0355		-	0461	Gnesta	1	50-99	H+O exkl 90+P	7
A0360		-	0461	Gnesta	3	50-99	N	18
A0365		-	0480	Nyköping	1	50-99	E+90	8
A0370		-	0480	Nyköping	1	50-99	M+73	7

Tabell 1. Arbetsplatsområden utanför tätort 2000, forts.

Table 1. Concentrations of workplaces outside localities, cont.

Kod	Arbetsplats- område	Sam- man- faller med små- ort	Kommun- kod	Kommun	Antal arbets- ställen	Antal syssel- satta storleks- grupp	Dominerande näringsgren (SNI92) ¹	Areal (ha)
A0375		-	0480	Nyköping	11	200-499	C+D	381
A0380		-	0482	Flen	1	50-99	G+I	7
A0385		-	0482	Flen	4	50-99	C+D	25
A0390		-	0483	Katrineholm	1	200-499	N	7
A0395		-	0483	Katrineholm	3	50-99	H+O exkl 90+P	7
A0400	Hållsta	-	0484	Eskilstuna	6	200-499	J+K exkl 73	9
A0405	Udden	X	0484	Eskilstuna	6	100-199	L+Q	51
A0410	Grönsta	-	0484	Eskilstuna	3	200-499	C+D	7
A0415		-	0484	Eskilstuna	10	50-99	C+D	12
A0420	Löt	X	0486	Strängnäs	5	50-99	N	21
A0425		-	0486	Strängnäs	2	100-199	L+Q	7
A0430		-	0486	Strängnäs	2	50-99	C+D	9
A0435		-	0486	Strängnäs	4	50-99	G+I	17
A0440	Lövsta	X	0488	Trosa	2	100-199	N	32
Östergötlands län								
A0445		-	0509	Ödeshög	2	50-99	C+D	7
A0450		-	0512	Ydre	2	50-99	C+D	12
A0455		-	0513	Kinda	2	50-99	N	7
A0460	Hycklinge	X	0513	Kinda	17	50-99	N	31
A0465	Rosendal	-	0561	Åtvidaberg	1	500-999	C+D	14
A0470		-	0561	Åtvidaberg	1	50-99	C+D	7
A0475		-	0561	Åtvidaberg	2	50-99	C+D	7
A0480		-	0562	Finspång	2	50-99	C+D	7
A0485		-	0562	Finspång	3	200-499	N	7
A0490		-	0563	Valdemarsvik	2	50-99	G+I	7
A0495	Roxtuna	X	0580	Linköping	3	50-99	L+Q	15
A0500		-	0580	Linköping	2	50-99	N	7
A0505		-	0580	Linköping	2	50-99	C+D	14
A0510		-	0580	Linköping	3	100-199	C+D	46
A0515		-	0581	Norrköping	5	50-99	G+I	174
A0520	Skenäs	X	0581	Norrköping	3	50-99	L+Q	26
A0525		-	0581	Norrköping	6	200-499	H+O exkl 90+P	7
A1350		-	0581	Norrköping	2	500-999	C+D	90
A0530		-	0582	Söderköping	1	200-499	C+D	7
A0535		-	0582	Söderköping	3	50-99	F	12
A0540		-	0583	Motala	7	100-199	C+D	19
Jönköpings län								
A0545		-	0617	Gnosjö	8	50-99	C+D	7
A0550		-	0617	Gnosjö	5	50-99	C+D	14
A0555		-	0617	Gnosjö	7	100-199	C+D	11
A0560		-	0617	Gnosjö	4	50-99	C+D	10
A0565	Brännehylte	X	0617	Gnosjö	9	100-199	C+D	19
A0570		-	0617	Gnosjö	1	100-199	G+I	7
A0575		-	0617	Gnosjö	6	50-99	C+D	7
A0580		-	0662	Gislaved	1	50-99	C+D	7

Tabell 1. Arbetsplatsområden utanför tätort 2000, forts.

Table 1. Concentrations of workplaces outside localities, cont.

Kod	Arbetsplats- område	Sam- man- faller med små- ort	Kommun- kod	Kommun	Antal arbets- ställen	Antal syssel- satta storleks- grupp	Dominerande näringsgren (SNI92) ¹	Areal (ha)
A0585		-	0662	Gislaved	1	50-99	C+D	7
A0590		-	0662	Gislaved	3	50-99	N	10
A0595		-	0665	Vaggeryd	3	50-99	H+O exkl 90+P	7
A0600		-	0665	Vaggeryd	2	200-499	C+D	15
A0605	Torsvik	-	0680	Jönköping	22	200-499	C+D	75
A0610		-	0680	Jönköping	4	100-199	G+I	20
A0615		-	0680	Jönköping	14	200-499	C+D	22
A0620		-	0680	Jönköping	5	50-99	C+D	20
A0625	Södra Stigamo	-	0680	Jönköping	4	500-999	G+I	7
A0630		-	0680	Jönköping	4	50-99	M+73	7
A0635		-	0680	Jönköping	5	50-99	N	7
A0640		-	0680	Jönköping	6	200-499	C+D	8
A0645		-	0680	Jönköping	2	50-99	G+I	13
A0650		-	0680	Jönköping	12	200-499	G+I	230
A0655		-	0682	Nässjö	3	50-99	C+D	27
A0660		-	0682	Nässjö	2	200-499	G+I	7
A0665	Sandsjöfors	X	0682	Nässjö	11	100-199	C+D	36
A0670		-	0683	Värnamo	5	100-199	C+D	7
A0675		-	0683	Värnamo	1	50-99	C+D	7
A0680		-	0683	Värnamo	4	50-99	C+D	7
A0685		-	0685	Vetlanda	3	50-99	C+D	13
A0690		-	0685	Vetlanda	1	100-199	C+D	7
A0695	Ramkvilla	X	0685	Vetlanda	13	50-99	G+I	37
A0700		-	0686	Eksjö	4	50-99	C+D	16
A0705	Bellö	X	0686	Eksjö	8	200-499	C+D	34
A0710		-	0686	Eksjö	3	100-199	N	19
A0715		-	0686	Eksjö	3	50-99	M+73	14
Kronobergs län								
A0720		-	0760	Uppvidinge	2	50-99	C+D	12
A0725	Marhult	X	0760	Uppvidinge	6	50-99	C+D	31
A0730		-	0763	Tingsryd	1	100-199	N	7
A0735		-	0764	Alvesta	1	50-99	C+D	13
A0740	Lönashult + Håldala	X	0764	Alvesta	7	50-99	N	40
A0745	Virestad	X	0765	Älmhult	9	100-199	N	33
A0750	Göteryd	X	0765	Älmhult	2	50-99	N	17
A0755	Häradsbäck	X	0765	Älmhult	11	50-99	C+D	68
A0760		-	0767	Markaryd	2	50-99	G+I	7
A0765		-	0767	Markaryd	1	50-99	N	7
A0770		-	0767	Markaryd	2	50-99	C+D	13
A0775	Kronoberg	X	0780	Växjö	4	50-99	M+73	6
A0780		-	0780	Växjö	2	50-99	G+I	7
A0785		-	0780	Växjö	5	50-99	G+I	136
A0790		-	0780	Växjö	1	50-99	C+D	7
A0795	Vederslöv	X	0780	Växjö	5	50-99	N	17
Kalmar län								
A0800		-	0834	Torsås	1	50-99	F	7
A0805		-	0860	Hultsfred	4	100-199	C+D	11

Tabell 1. Arbetsplatsområden utanför tätort 2000, forts.

Table 1. Concentrations of workplaces outside localities, cont.

Kod	Arbetsplats- område	Sam- man- faller med små- ort	Kommun- kod	Kommun	Antal arbets- ställen	Antal syssel- satta storleks- grupp	Dominerande näringsgren (SNI92) ¹	Areal (ha)
A0810		-	0861	Mönsterås	3	500-999	C+D	7
A0815		-	0861	Mönsterås	1	50-99	A+B	7
A0820	Solberga+ Knutskulla	X	0861	Mönsterås	13	50-99	N	41
A0825		-	0862	Emmaboda	1	100-199	C+D	7
A0830		-	0862	Emmaboda	1	200-499	C+D	7
A0835		-	0880	Kalmar	2	50-99	F	10
A0840		-	0880	Kalmar	3	50-99	E+90	7
A0845		-	0880	Kalmar	1	50-99	M+73	7
A0850		-	0880	Kalmar	49	200-499	G+I	36
A0855		-	0881	Nybro	8	50-99	G+I	32
A0860	Simpevarp	-	0882	Oskarshamn	1	500-999	E+90	69
A0865		-	0882	Oskarshamn	1	50-99	J+K exkl 73	7
A0870		-	0882	Oskarshamn	2	50-99	G+I	7
A0875		-	0884	Vimmerby	1	50-99	C+D	7
Gotlands län								
A0880	Kattham- marsvik	X	0980	Gotland	13	50-99	N	69
A0885	Follingbo	X	0980	Gotland	7	100-199	N	12
A0890		-	0980	Gotland	8	100-199	G+I	256
A0895	Bro	X	0980	Gotland	4	50-99	N	21
A0900		-	0980	Gotland	2	100-199	J+K exkl 73	7
A0905		-	0980	Gotland	1	100-199	C+D	38
A0910	Garde	X	0980	Gotland	15	50-99	N	74
Blekinge län								
A0915		-	1080	Karlskrona	2	50-99	C+D	8
A0920		-	1081	Ronneby	1	100-199	L+Q	265
A0925	Stilleryd	X	1082	Karlshamn	9	50-99	F	16
A0930		-	1082	Karlshamn	10	100-199	G+I	74
A0940		-	1082	Karlshamn	6	500-999	C+D	48
A0945		-	1082	Karlshamn	1	200-499	C+D	7
A0950		-	1082	Karlshamn	14	200-499	G+I	18
A0955		-	1083	Sölvesborg	2	100-199	C+D	7
A0960		-	1083	Sölvesborg	2	50-99	C+D	7
Skåne län								
A0965		-	1230	Staffanstorp	5	50-99	C+D	18
A0970		-	1231	Burlöv	1	50-99	N	7
A0975		-	1233	Vellinge	5	100-199	C+D	17
A0980		-	1256	Östra Göinge	5	50-99	C+D	7
A0985		-	1257	Örkelljunga	2	50-99	C+D	14
A0990		-	1257	Örkelljunga	8	100-199	C+D	7
A0995		-	1260	Bjuv	6	50-99	N	24
A1000		-	1261	Kävlinge	1	200-499	E+90	36
A1005		-	1262	Lomma	1	200-499	M+73	7
A1010		-	1262	Lomma	19	100-199	J+K exkl 73 och G+I	29
A1015	Sturups flygplats	-	1263	Svedala	30	1000-	G+I	302

Tabell 1. Arbetsplatsområden utanför tätort 2000, forts.

Table 1. Concentrations of workplaces outside localities, cont.

Kod	Arbetsplats- område	Sam- man- faller med små- ort	Kommun- kod	Kommun	Antal arbets- ställen	Antal syssel- satta storleks- grupp	Dominerande näringsgren (SNI92) ¹	Areal (ha)
A1020		-	1264	Skurup	3	50-99	M+73	7
A1025	Övedskloster	X	1265	Sjöbo	10	50-99	N	34
A1030		-	1266	Hörby	1	50-99	C+D	7
A1035		-	1266	Hörby	1	50-99	C+D	7
A1040		-	1266	Hörby	11	50-99	N	37
A1045		-	1267	Höör	7	50-99	F	7
A1050		-	1270	Tomelilla	11	50-99	G+I	26
A1055		-	1270	Tomelilla	2	50-99	M+73	7
A1060		-	1270	Tomelilla	3	100-199	C+D	15
A1065	Skåne- Tranås	X	1270	Tomelilla	16	50-99	N	29
A1070		-	1273	Osby	3	50-99	G+I	7
A1075		-	1276	Klippan	1	50-99	C+D	7
A1080		-	1278	Båstad	17	50-99	H+O exkl 90+P	31
A1085	Toftanäs	-	1280	Malmö	8	500-999	G+I	21
A1125		-	1281	Lund	2	200-499	L+Q	54
A1090		-	1281	Lund	1	50-99	A+B	7
A1095		-	1282	Landskrona	1	50-99	H+O exkl 90+P	7
A1100		-	1282	Landskrona	4	50-99	C+D	18
A1105		-	1283	Helsingborg	3	50-99	G+I	12
A1110		-	1283	Helsingborg	2	50-99	M+73	7
A1115		-	1283	Helsingborg	31	500-999	G+I	35
A1120	Örtofta	X	1285	Eslöv	6	200-499	C+D	44
A1130		-	1285	Eslöv	8	100-199	N	7
A1135		-	1286	Ystad	3	50-99	C+D	10
A1140		-	1287	Trelleborg	4	200-499	C+D	40
A1145	Nyehusen + Furuboda	X	1290	Kristianstad	6	200-499	M+73	188
A0935		-	1290	Kristianstad	2	50-99	C+D	8
A1150		-	1290	Kristianstad	3	100-199	C+D	12
A1155		-	1290	Kristianstad	5	100-199	G+I	7
A1160		-	1290	Kristianstad	3	50-99	C+D	15
A1165		-	1290	Kristianstad	1	50-99	L+Q	7
A1170		-	1290	Kristianstad	1	50-99	N	18
A1175		-	1290	Kristianstad	1	100-199	G+I	7
A1180		-	1290	Kristianstad	2	50-99	C+D	16
A1185	Fjälkestad	X	1290	Kristianstad	9	50-99	M+73	29
A1190	Södra Mellby	X	1291	Simrishamn	4	100-199	C+D	26
A1195		-	1292	Ängelholm	2	50-99	G+I	7
A1200	Ängelholms flygplats	-	1292	Ängelholm	8	500-999	L+Q	339
A1205		-	1293	Hässleholm	3	100-199	C+D	21
Hallands län								
A1210	Brännögård	X	1315	Hylte	1	200-499	C+D	28
A1215		-	1380	Halmstad	4	100-199	M+73	7
A1220		-	1380	Halmstad	6	50-99	A+B	7
A1225		-	1382	Falkenberg	3	100-199	C+D	19
A1230		-	1382	Falkenberg	2	50-99	M+73	14

Tabell 1. Arbetsplatsområden utanför tätort 2000, forts.

Table 1. Concentrations of workplaces outside localities, cont.

Kod	Arbetsplats- område	Sam- man- faller med små- ort	Kommun- kod	Kommun	Antal arbets- ställen	Antal syssel- satta storleks- grupp	Dominerande näringsgren (SNI92) ¹	Areal (ha)
A1235		-	1383	Varberg	3	50-99	A+B	96
A1240	Järlöv + Fageråkra	X	1383	Varberg	8	200-499	C+D	35
A1245		-	1383	Varberg	1	1000-	E+90	7
A1250	Lindberg	X	1383	Varberg	5	50-99	M+73	16
A1255		-	1384	Kungsbacka	2	50-99	C+D	7
Västra Götalands län								
A1260		-	1401	Härryda	2	50-99	C+D	7
A1265	Landvetter flygplats	-	1401	Härryda	68	1000-	G+I	169
A1270		-	1415	Stenungsund	1	200-499	C+D	25
A1275		-	1419	Tjörn	6	100-199	G+I	26
A1280		-	1419	Tjörn	3	50-99	C+D	17
A1285		-	1419	Tjörn	15	100-199	C+D	19
A1290		-	1421	Orust	20	500-999	C+D	7
A1295		-	1421	Orust	5	50-99	C+D	7
A1300	Käringön	X	1421	Orust	19	50-99	G+I	19
A1305	Kville	X	1435	Tanum	11	50-99	N	38
A1310	Säm + Tanums station	X	1435	Tanum	9	100-199	C+D	18
A1315		-	1435	Tanum	3	50-99	H+O exkl 90+P	14
A1320	Östad	X	1435	Tanum	12	50-99	N	26
A1325		-	1442	Vårgårda	2	100-199	C+D	7
A1330		-	1443	Bollebygd	3	100-199	C+D	7
A1335		-	1445	Essunga	2	50-99	G+I	7
A1340		-	1446	Karlsborg	1	50-99	L+Q	7
A1345		-	1447	Gullspång	1	200-499	C+D	16
A1355		-	1452	Tranemo	9	100-199	C+D	11
A1360	Nittorp	X	1452	Tranemo	15	50-99	G+I	25
A1365		-	1462	Lilla Edet	5	100-199	G+I	10
A1370		-	1463	Mark	5	50-99	M+73	7
A1375		-	1463	Mark	4	100-199	C+D	11
A1380		-	1463	Mark	1	50-99	N	7
A1385		-	1463	Mark	5	100-199	N	13
A1390	Mårdaklev	X	1465	Svenljunga	8	50-99	C+D	43
A1395		-	1466	Herrljunga	1	50-99	C+D	14
A1400	Hudene	X	1466	Herrljunga	10	100-199	C+D	39
A1405		-	1470	Vara	2	100-199	C+D	7
A1410		-	1470	Vara	1	100-199	C+D	7
A1415	Öttum	X	1470	Vara	6	50-99	C+D	35
A1420		-	1473	Töreboda	1	50-99	M+73	7
A1425		-	1480	Göteborg	10	100-199	G+I	13
A1430		-	1480	Göteborg	9	100-199	G+I	91
A1435		-	1480	Göteborg	4	100-199	N	7
A1440		-	1480	Göteborg	2	50-99	F	28
A1445		-	1480	Göteborg	3	50-99	H+O exkl 90+P	7
A1450		-	1480	Göteborg	9	50-99	N och M+73	20

Tabell 1. Arbetsplatsområden utanför tätort 2000, forts.

Table 1. Concentrations of workplaces outside localities, cont.

Kod	Arbetsplats- område	Sam- man- faller med små- ort	Kommun- kod	Kommun	Antal arbets- ställen	Antal syssel- satta storleks- grupp	Dominerande näringsgren (SNI92) ¹	Areal (ha)
A1455		-	1481	Möndal	2	50-99	G+I	7
A1460		-	1482	Kungälv	4	100-199	G+I	7
A1465		-	1482	Kungälv	3	50-99	N	19
A1470		-	1484	Lysekil	2	500-999	C+D	149
A1475	Grytingen	-	1485	Uddevalla	44	500-999	G+I	38
A1480		-	1485	Uddevalla	5	100-199	N	12
A1485		-	1485	Uddevalla	25	100-199	G+I och C+D	10
A1490		-	1486	Strömstad	2	50-99	G+I	7
A1495		-	1486	Strömstad	6	100-199	G+I	11
A1500	Grunnebo	X	1487	Vänernsberg	3	50-99	F	21
A1505		-	1487	Vänernsberg	1	100-199	N	7
A1510		-	1487	Vänernsberg	27	200-499	G+I	37
A1515		-	1488	Trollhättan	28	200-499	G+I	29
A1520	Hemsjö	X	1489	Alingsås	4	50-99	N	34
A1525		-	1490	Borås	2	50-99	G+I	7
A1530		-	1490	Borås	3	50-99	G+I	7
A1535		-	1490	Borås	2	200-499	C+D	289
A1540		-	1490	Borås	1	100-199	C+D	7
A1545		-	1490	Borås	1	50-99	C+D	7
A1550	Västra Boda	-	1490	Borås	37	1000-	G+I	68
A1555	Röshult	X	1491	Ulricehamn	2	50-99	C+D	11
A1560		-	1491	Ulricehamn	1	50-99	N	7
A1565		-	1491	Ulricehamn	7	200-499	C+D	37
A1570		-	1494	Lidköping	3	50-99	C+D	11
A1575		-	1494	Lidköping	3	50-99	C+D	7
A1580		-	1494	Lidköping	2	500-999	L+Q	317
A1585	Tolsjö	X	1494	Lidköping	4	50-99	N	33
A1590		-	1495	Skara	3	50-99	M+73	7
A1595		-	1495	Skara	1	50-99	N	7
A1600		-	1495	Skara	14	100-199	H+O exkl 90+P	17
A1605		-	1496	Skövde	1	100-199	L+Q	7
A1610		-	1496	Skövde	1	50-99	C+D	7
A1615		-	1499	Falköping	1	100-199	N	7
Värmlands län								
A1620		-	1730	Eda	1	50-99	C+D	17
A1625		-	1737	Torsby	4	50-99	H+O exkl 90+P	13
A1630	Bograngen	X	1737	Torsby	12	50-99	N	39
A1635		-	1760	Storfors	2	100-199	M+73	7
A1640		-	1766	Sunne	1	50-99	M+73	7
A1645	Norsbron	X	1780	Karlstad	9	50-99	C+D	63
A1650		-	1780	Karlstad	9	50-99	M+73 och A+B	7
A1655	Nybble	X	1781	Kristinehamn	18	50-99	G+I och N	40
A1660		-	1783	Hagfors	1	50-99	C+D	17
A1665		-	1784	Arvika	8	100-199	F	9
Örebro län								
A1670		-	1860	Laxå	1	50-99	N	7
A1680		-	1862	Degerfors	1	50-99	C+D	7
A1685		-	1863	Hällefors	4	50-99	H+O exkl 90+P	7

Tabell 1. Arbetsplatsområden utanför tätort 2000, forts.

Table 1. Concentrations of workplaces outside localities, cont.

Kod	Arbetsplats- område	Sam- man- faller med små- ort	Kommun- kod	Kommun	Antal arbets- ställen	Antal syssel- satta storleks- grupp	Dominerande näringsgren (SNI92) ¹	Areal (ha)
A1690		-	1880	Örebro	10	100-199	G+I	63
A1695		-	1880	Örebro	3	100-199	M+73	7
A1700		-	1880	Örebro	5	100-199	C+D	20
A1705	Kvarntorp	X	1881	Kumla	10	200-499	C+D	134
A1675		-	1881	Kumla	2	100-199	E+90	7
A1710	Kårberg	X	1882	Askersund	4	50-99	C+D	35
A1715	Lerbäck	X	1882	Askersund	5	50-99	N	10
A1720		-	1885	Lindesberg	1	100-199	L+Q	13
A1725		-	1885	Lindesberg	7	50-99	C+D	16
Västmanlands län								
A1730	Långvikstorp	-	1904	Skinnskatteberg	2	200-499	C+D	14
A1735		-	1917	Heby	1	100-199	C+D	7
A1785		-	1962	Norberg	1	100-199	C+D	19
A1740		-	1980	Västerås	2	50-99	E+90	7
A1745		-	1981	Sala	1	50-99	M+73	7
Dalarnas län								
A1750		-	2021	Vansbro	1	50-99	C+D	20
A1755	Västra Sälen	-	2023	Malung	9	200-499	H+O exkl 90+P	13
A1760		-	2023	Malung	1	50-99	J+K exkl 73	7
A1765	Tandådalen	-	2023	Malung	10	200-499	H+O exkl 90+P	196
A1770	Idrefjäll	-	2039	Ålvdalen	1	200-499	H+O exkl 90+P	271
A1790		-	2061	Smedjebacken	1	100-199	A+B	20
A1775		-	2083	Hedemora	2	50-99	N	7
A1780	Grådö	X	2083	Hedemora	4	100-199	C+D	17
A1795		-	2083	Hedemora	3	100-199	N	13
A1800		-	2084	Avesta	2	50-99	M+73	14
Gävleborgs län								
A1805	Bjåsta + Vade	X	2132	Nordanstig	3	100-199	C+D	31
A1810	Hassela kyrkby	X	2132	Nordanstig	11	100-199	C+D	50
A1815	Ygskorset	-	2161	Ljusdal	2	200-499	C+D	7
A1820	Ramsjö	X	2161	Ljusdal	11	50-99	N	65
A1825	Högbo + Överby + Västanås	X	2181	Sandviken	14	100-199	J+K exkl 73 och A+B	101
A1830		-	2181	Sandviken	7	100-199	F och C+D	10
A1835	Gysinge (norra delen)	X	2181	Sandviken	10	50-99	N och M+73	62
A1840		-	2182	Söderhamn	17	100-199	G+I	17
A1845		-	2182	Söderhamn	7	200-499	J+K exkl 73	355
A1850	Röste + Norrborns industriomr	X	2183	Bollnäs	15	200-499	C+D	48
A1855		-	2184	Hudiksvall	4	50-99	N	18
A1860	Fredriksfors	X	2184	Hudiksvall	8	50-99	C+D	60

Tabell 1. Arbetsplatsområden utanför tätort 2000, forts.

Table 1. Concentrations of workplaces outside localities, cont.

Kod	Arbetsplats- område	Sam- man- faller med små- ort	Kommun- kod	Kommun	Antal arbets- ställen	Antal syssel- satta storleks- grupp	Dominerande näringsgren (SNI92) ¹	Areal (ha)
Västernorrlands län								
A1865	Hallsta	X	2260	Ånge	5	100-199	G+I	26
A1870	Midlanda	-	2262	Timrå	16	200-499	G+I	16
A1875	Brunge + Solberg	X	2280	Härnösand	10	50-99	N	29
A1880	Råsta	-	2281	Sundsvall	3	200-499	G+I	11
A1885		-	2281	Sundsvall	7	50-99	C+D	27
A1890	Strinne	X	2282	Kramfors	14	100-199	N	56
A1895	Prästmon	X	2282	Kramfors	9	50-99	M+73	53
A1900		-	2283	Sollefteå	2	50-99	N	7
A1905	Skorped	X	2284	Örnsköldsvik	13	50-99	N	32
Västerbottens län								
A1910		-	2305	Bräcke	1	50-99	C+D	7
A1915		-	2309	Krokom	2	50-99	M+73	7
A1920	Ede	X	2309	Krokom	7	50-99	N	32
A1925	Ulriksfors	X	2313	Strömsund	5	100-199	J+K exkl 73	63
A1930		-	2361	Härjedalen	4	50-99	H+O exkl 90+P	7
A1935	Frösöns flyg- plats	-	2380	Östersund	6	500-999	L+Q	260
A1940	Haxäng	X	2380	Östersund	4	100-199	C+D	13
A1945		-	2380	Östersund	13	100-199	N	18
A1950		-	2401	Nordmaling	6	100-199	C+D	13
A1955	Nyåker	X	2401	Nordmaling	11	50-99	C+D	41
A1960		-	2404	Vindeln	8	50-99	C+D	24
A1965	Sikeå	X	2409	Robertsfors	7	50-99	C+D	38
A1970		-	2409	Robertsfors	7	50-99	M+73	32
A1975		-	2417	Norsjö	1	50-99	C+D	7
A1985		-	2418	Malå	5	50-99	G+I	20
A1990		-	2421	Storuman	2	50-99	C+D	7
A1995		-	2422	Sorsele	10	50-99	C+D	12
A2000		-	2425	Dorotea	5	50-99	C+D	7
A2005		-	2462	Vilhelmina	2	50-99	H+O exkl 90+P	7
A2010		-	2480	Umeå	12	200-499	G+I	142
A2015		-	2480	Umeå	2	50-99	M+73	7
A2020	Nybruket	-	2480	Umeå	13	200-499	G+I	27
A2025		-	2480	Umeå	4	50-99	C+D	14
A1980		-	2482	Skellefteå	1	50-99	C+D	7
A2030		-	2482	Skellefteå	10	50-99	C+D	26
A2035		-	2482	Skellefteå	2	50-99	C+D	7
A2040		-	2482	Skellefteå	1	50-99	C+D	24
A2045	Bygdsiljum	-	2482	Skellefteå	1	200-499	C+D	46
A2050		-	2482	Skellefteå	5	50-99	M+73	18
Norrbottnens län								
A2055		-	2505	Arvidsjaur	3	50-99	C+D	17
A2060		-	2506	Arjeplog	1	100-199	C+D	27
A2065		-	2506	Arjeplog	3	100-199	J+K exkl 73	7
A2070	Norra Tallvik	X	2513	Överkalix	13	100-199	C+D	48

Tabell 1. Arbetsplatsområden utanför tätort 2000, forts.

Table 1. Concentrations of workplaces outside localities, cont.

Kod	Arbetsplats- område	Sam- man- faller med små- ort	Kommun- kod	Kommun	Antal arbets- ställen	Antal syssel- satta storleks- grupp	Dominerande näringsgren (SNI92) ¹	Areal (ha)
A2075		-	2521	Pajala	1	50-99	C+D	16
A2080		-	2523	Gällivare	2	100-199	H+O exkl 90+P	7
A2085	Aitikgruvan	-	2523	Gällivare	1	200-499	C+D	98
A2090		-	2560	Älvsbyn	5	100-199	L+Q	86
A2095	Luleå flygplats	-	2580	Luleå	6	500-999	L+Q	138
A2100		-	2580	Luleå	1	50-99	C+D	7
A2105	Sunderby sjukhus	-	2580	Luleå	4	50-99	G+I	7
A2110		-	2581	Piteå	4	100-199	H+O exkl 90+P	19
A2115		-	2581	Piteå	1	50-99	C+D	7
A2120		-	2581	Piteå	5	50-99	G+I	7
A2125		-	2582	Boden	3	50-99	F	14
A2130		-	2584	Kiruna	5	100-199	M+73	197
A2135		-	2584	Kiruna	9	200-499	C+D	86
A2140	Abisko	X	2584	Kiruna	6	50-99	M+73	12
Total	428				2 935	87 626		13651

Fakta om statistiken

Detta omfattar statistiken

Denna rapport är ett led i SCB:s arbete att utveckla markanvändningsstatistiken. Bakgrunden till rapporten är att det till SCB framförts önskemål om information om arbetsplatsområden utanför tätort. Sådana områden har betydelse dels för studier av rörelsemönster och transportbehov, dels för kunskap om bebyggelsemönster. En avgränsning av arbetsplatsområden möjliggör statistiska analyser inom fler områden, och på lägre detaljnivå än vad som tidigare varit möjligt.

Definitioner och förklaringar

Som utgångspunkt för avgränsningen har tagits de definitioner som används vid avgränsningen av tätorter, småorter och fritidshusområden. Som *tätort* räknas alla hussamlingar med minst 200 invånare, såvida avståndet mellan husen inte överstiger 200 meter. Som *småort* räknas alla hussamlingar med 50-199 invånare, såvida avståndet mellan husen inte överstiger 150 meter. Med *fritidshusområde* avses samling med minst 50 fritidshus, där avståndet mellan husen inte överstiger 150 meter.

Med *arbetsställe* menas varje adress (lokal), fastighet eller grupp av närliggande lokaler och fastigheter där företag bedriver verksamhet. Ett *arbetsplatsområde* definieras som *ett arbetsställe* eller en samling av *arbetsställen* där avståndet mellan dessa inte överskrider 300 meter och antalet sysselsatta är minst 50. *Arbetsplatsområdet* skall dessutom ligga utanför tätortsgräns, området kan i vissa fall sammanfalla med småort.

Arbetsplatsområdena har tilldelats beteckningar ("namn") om arbetsplatsområdet har fler än 100 sysselsatta och om namn/beteckningar har gått att finna i kartor. I de fall arbetsplatsområdet ligger i av SCB avgränsad småort har småortens beteckning använts. Övriga arbetsplatsområden saknar beteckning.

Slutligen har arbetsplatsområdena tilldelats en unik femställig kod med bokstaven A följt av fyra siffror. Koden är uppbyggd löpande i sifferordning per län och med fem enheters mellanrum för plats till eventuella senare tillkommande arbetsplatsområden.

Så görs statistiken

Avgränsningen avser förhållandena år 2000. SCB gör avgränsningar av tätorter, småorter och fritidshusområden vart 5:e år. Den senaste avgränsningen avsåg år 2000. SCB:s målsättning är att samtliga avgränsningar ska ha samma referensår.

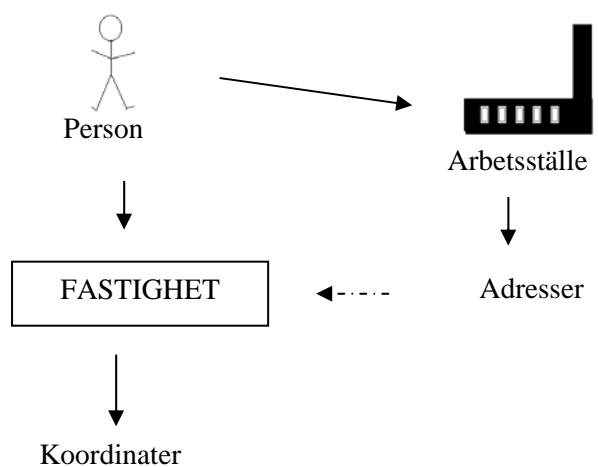
Uppgifter om arbetsställen härrör från den registerbaserade arbetsmarknadsstatistiken (RAMS). Detta register syftar till att ge årlig information om sysselsättning, pendling, personal- och näringsstruktur samt att belysa händelser och flöden på arbetsmarknaden. RAMS är en årlig, totalräknad statistik som primärt baseras på arbetsgivarnas kontrolluppgifter samt självdeklarationer från egna företagare. Statistiken är totalräknad och kan brytas ner till låg regional nivå. Uppgifter om arbetsställen i RAMS kommer från SCB:s företagsdatabas (FDB). FDB innehåller data över företag, myndigheter, organisationer och deras arbetsställen. Här ingår person- och organisationsnummer, namn samt eventuell firma, adressuppgifter, branschtilhörighet, antal anställda etc. Från SCB:s Geografidatabas (GDB), med uppgifter om geografiska indelningar samt fastigheter, adresser och koordinater, hämtades arbetsställets koordinater.

Avgränsningslinjen (buffertzonen) för ett arbetsplatsområde har tagits fram med hjälp av GIS (*geografiskt informationssystem*). För att erhålla ett avstånd på max 300 meter mellan arbetsställena lades en buffert med 150 meters radie runt samtliga arbetsställen (fastighetspunkt) utanför tätort. Områden med sammanfallande buffrar där det totala antalet sysselsatta var 50 eller fler valdes ut. Om *arbetsplatsområdet* ligger i eller sammanfaller med småort har småortens gräns fått utgöra gräns för *arbetsplatsområdet*. Som komplettering till avgränsningen med buffertteknik har underlag från Lantmäteriets Svenska Marktäckedata (SMD) används. I ett antal fall har avgränsningen även skett för hand med hjälp av flygbilder (ortofoton). Slutligen har arealuppgifter räknats ut för samtliga arbetsplatsområden.

Statistikens tillförlitlighet

Korrekta adresser är en förutsättning för koppling av adress till fastighet och i nästa steg till koordinat. *Geokodning* kallas den process som koordinatsätter en adress för att möjliggöra geografiska analyser och utritning på karta. För att *geokoda* arbetsställena krävs en korrekt adress eller en fastighetsbeteckning för respektive arbetsställe. Varje person i Sverige är skriven på en fastighet. Via fastighet och fastighetens koordinater kan statistik kopplas till personer och redovisas för valfritt geografiskt område. Den arbetande delen av befolkningen går att härleda till ett visst arbetsställe. Arbetsställena i sig har emellertid ingen naturlig länk till fastighet. Här måste ett speciellt arbete till för att få en korrekt belägenhetsadress och att i GDB få en koppling mellan arbetsställe och fastighet. Fastighetsdata används sedan som en länk för vidare koppling till koordinat etc.

Adresser är grunden för koppling av arbetsställe till fastighet för att erhålla koordinater.



Problemen med *geokodningen* uppstår när man via besöksadress försöker koppla arbetsställe till fastighet. Detta tillvägagångssätt försvåras av att det fortfarande finns fel och brister i de grundläggande registeruppgifterna.

Brister i kopplingen mellan arbetsställen fastighet beror bland annat på att adresser:

- har gatunamn som är felstavat/förkortat
- består av ett populärnamn och/eller område
- har ortsnamn felstavat/förkortat
- saknas och fastighetsbeteckning finns i stället (vilket försvårar för automatisk matchning/geokodning)
- saknas i Geografidatabasen, GDB

- saknas helt och endast ortsnamn finns

SCB har lagt ner ett omfattande arbete på att komplettera och geokoda större arbetsställen där det varit brister i kopplingen mellan adress och fastighet. Med hjälp av digitala ortofoton och fastighetsdata verifierades samtliga hittade områden. Därefter gjordes ytterligare kontroll med Svenska Marktäckedata (SMD) så att områden klassificerade som industri och handel utanför tätort kunde kopplas till arbetsställen och ingå i avgränsningen av arbetsplatsområden. Detta krävde ytterligare upprättning av kopplingen mellan arbetsställe och fastighet. Slutligen gjordes kontroller för hand för vart och ett av arbetsplatsområdena för att i största möjliga mån rätta kvarstående fel.

De i rapporten redovisade arealuppgifterna är att betrakta som ungefärliga och ett mått på storleken för området. Inget område har i princip fått en mindre areal än 7 ha (en buffert runt ett arbetsställe med 150 meters radie).

Stora ansträngningar har gjorts för att de uppgifter som presenteras i denna rapport ska vara tillförlitliga. Det är, trots detta, viktigt att komma ihåg att arbetsställen som helt saknar koordinater på grund av ofullständiga adresser och brister i kopplingen mellan adress och fastighet i vissa fall inte har varit möjliga att hitta och därför inte heller har varit möjliga att redovisa i statistiken över arbetsplatsområden.

Bra att veta

Annan statistik

SCB gör avgränsningar av tätorter, småorter och fritidshusområden vart 5:e år. Den senaste avgränsningen avsåg 2000.

Mer information:

Tätorter. http://www.scb.se/templates/Product_12991.asp

Småorter http://www.scb.se/templates/Product_13027.asp

Fritidshusområden http://www.scb.se/templates/Product_12931.asp

Mer information om statistiken och dess kvalitet ges i en särskild Beskrivning av statistiken på SCB:s webbplats, www.scb.se.

In English

Summary

For the first time, Statistics Sweden has delimited concentrations of workplaces outside localities. Statistics Sweden carries out delimitations of localities, smaller localities, concentrations of weekend and holiday homes every 5th year. The latest delimitation was made for the year 2000 and next is planned to refer to 2005. The identified concentrations outside localities apply to the conditions of 2000. In the future, delimitation of concentrations of workplaces outside localities will be a part of the regular delimitation work at Statistics Sweden.

428 concentrations of workplaces outside localities

In 2000, Sweden had 428 concentrations of workplaces outside localities. A workplace outside a locality is defined as an area with, at the most, 300 meters between the buildings and at least 50 employees. Approximately half of the total number of concentrations had between 50 and 99 employees and 8 had more than 1000. A total of 88 000 people work in concentrations of workplaces outside localities.

The greatest number of concentrations is found in the counties of Stockholm, Västra Götaland and Skåne. In the county of Västra Götaland there were 71 concentrations, in Stockholm 55, and in Skåne 50. The greatest total number of employees, 26 000, is found in the county of Stockholm, which constitute about 30 percent of total employment of concentrations of workplaces outside localities.

Manufacturing and mining industry dominated in 153 concentrations

Manufacturing and mining dominated in 153 concentrations, commerce and communication dominated in 67 concentrations and another 67 concentrations were dominated by health care.

The largest concentration of workplaces outside localities is 745 hectare

The total area of the concentrations of workplaces outside localities was 13 700 hectares. 40 percent of the total number of delimited concentrations was smaller than 10 hectare. The largest concentration, Stockholm airport, Arlanda, is 745 hectare.

List of maps and tables

Table A. Concentrations of workplaces outside localities 2000 by size-class and county

Table B. Number of establishments and number of employed in concentrations of workplaces 2000.

Table C. Concentrations of workplaces 2000 by dominating industry

Table D. Concentrations of workplaces 2000, area in hectares

Map 1. Concentrations of workplaces outside localities in southern Sweden

Map 2. Concentrations of workplaces outside localities in northern Sweden

Table 1. Concentrations of workplaces outside localities 2000

List of terms

antal	number
arbetsplats	workplace
arbetsställe	establishment
beteckning	denotation
fritidshus	weekend and holiday homes
hektar	hectare
hus	house
kommun	municipality
landareal	land area
län	county
nord	north
näringsgren	industrial branch
områden	concentrations
småort	small rural agglomeration
storleksklass	size class
summa	sum
totalt	total
tätort	locality
utanför	outside
öst	east